



**REGIONE
PUGLIA**

DIPARTIMENTO MOBILITÀ, QUALITÀ URBANA, OPERE PUBBLICHE, ECOLOGIA E PAESAGGIO
SEZIONE DIFESA DEL SUOLO E RISCHIO SISMICO
SERVIZIO DIFESA DEL SUOLO

Regione Puglia
Difesa del suolo e rischio sismico

AOO_073/PROT
18/07/2019 - 0003017
PmL: Usola - Registro, Protocollo Generale

Trasmissione a mezzo PEC ai sensi
dell'art. 47 del D. Lgs n. 82/2005

e p.c.

Autorità di Bacino Distrettuale
dell'Appennino Meridionale
Sede Puglia
segreteria@pec.adb.puglia.it

Comune di Laterza (TA)
comunelaterza@pec.rupar.puglia.it

Provincia di Taranto
protocollo.generale@pec.provincia.taranto.gov.it

Regione Puglia
Sezione Autorizzazioni Ambientali
servizio.ecologia@pec.rupar.puglia.it

Sezione Ciclo Rifiuti e Bonifiche
serv.rifutiebbonifica@pec.rupar.puglia.it

Sezione Demanio e Patrimonio
serviziodemaniopatrimonio.bari@pec.rupar.puglia.it

Sezione Gestione sostenibile e tutela delle risorse
forestali e naturali
protocollo.sezionerisorsesostenibili@pec.rupar.puglia.it

Sezione Infrastrutture per la mobilità
mobilita.regione@pec.rupar.puglia.it

Sezione Lavori Pubblici
servizio.lavoripubblici@pec.rupar.puglia.it

Sezione Protezione Civile
servizio.protezionecivile@pec.rupar.puglia.it

Sezione Risorse Idriche
servizio.risorseidriche@pec.rupar.puglia.it

Sezione Tutela e Valorizzazione del Paesaggio
servizio.assettoterritorio@pec.rupar.puglia.it

Sezione Urbanistica
serviziourbanistica.regione@pec.rupar.puglia.it

Assessore regionale Infrastrutture e Mobilità, Lavori
Pubblici, Difesa del Suolo
giannini.giovanni@pec.consiglio.puglia.it

Direttore del Dipartimento Mobilità, Qualità
Urbana, Opere Pubbliche, Ecologia e Paesaggio
dipartimento.mobilitaqualurboppubppaesaggio@pec.rupar.puglia.it

Oggetto: Conferenza Programmatica (ex art. 68 del D. Lgs. n. 152/06) preordinata all'espressione del parere sul progetto di variante al PAI relativamente al Comune di Laterza, adottato con Decreto n. 655 del 13.11.2018 del Segretario Generale dell'Autorità di Bacino Distrettuale dell'Appennino Meridionale. Trasmissione determinazione.

Con riferimento alla Conferenza Programmatica indicata in oggetto, si trasmette il provvedimento dirigenziale n. 219 del 18.07.2019, per i successivi adempimenti di competenza.

PO Pianificazione e programmazione
di interventi di difesa del suolo
ing. Monica Gai

il dirigente ad interim del Servizio
dott. Giuseppe Pastore



**REGIONE
PUGLIA**

**DIPARTIMENTO MOBILITÀ, QUALITÀ URBANA, OPERE PUBBLICHE, ECOLOGIA
E PAESAGGIO**
SEZIONE DIFESA DEL SUOLO E RISCHIO SISMICO
SERVIZIO DIFESA DEL SUOLO

ATTO DIRIGENZIALE

La presente determinazione, ai sensi del comma 3 art. 16 DPGR n. 161/2008, è pubblicata in data odierna all'Albo di questa Sezione dove resterà affissa per dieci giorni lavorativi consecutivi.

Bari, **18 luglio 2019**

Il Responsabile del Servizio Difesa del Suolo e Rischio Sismico
dott.ssa Francesca Teresa Stefanelli

N. 219 del 18/07/2019

del Registro delle Determinazioni

Codice CIFRA: 073/DIR/2019/00219

Codifica adempimenti L.R. 15/08 (trasparenza)	
Ufficio istruttore	<input type="checkbox"/> Sezione Difesa del Suolo e Rischio Sismico <input checked="" type="checkbox"/> Servizio Difesa del Suolo <input type="checkbox"/> Servizio Sismico
Tipo materia	<input type="checkbox"/> POR Puglia 2014-2020 <input checked="" type="checkbox"/> Altro
Privacy	<input type="checkbox"/> SI <input checked="" type="checkbox"/> NO
Pubblicazione integrale	<input checked="" type="checkbox"/> SI <input type="checkbox"/> NO

OGGETTO: Parere della Conferenza Programmatica ex art. 68 del D. Lgs. n. 152/2006 sul progetto di variante al Piano di Assetto Idrogeologico del territorio del Comune di Laterza (TA) adottato con Decreto n. 655 del 13.11.2018 del Segretario Generale dell'Autorità di Bacino Distrettuale dell'Appennino Meridionale.

Il giorno 18.07.2019 nella sede del Servizio Difesa del Suolo della Sezione Difesa del Suolo e Rischio Sismico, sulla base dell'istruttoria espletata dal responsabile del procedimento, titolare della P.O. "Pianificazione e programmazione di interventi di difesa del suolo",

IL DIRIGENTE AD INTERIM DEL SERVIZIO DIFESA DEL SUOLO

VISTI:

- la L.R. del 4 febbraio 1997, n. 7 e s.m.i.;
- la Deliberazione di Giunta Regionale n. 3261/98 con la quale sono state emanate Direttive per la separazione delle attività di direzione politica da quelle di gestione amministrativa;
- l'art. 18 del D. Lgs. n. 196/03 "Codice in materia di protezione dei dati personali" in merito ai principi applicabili ai trattamenti effettuati da soggetti pubblici;
- l'art. 68 del D. Lgs. n.152/2006;
- le Linee guida 2 marzo 2011 del Garante per la protezione dei dati personali in materia di trattamento di dati personali contenuti anche in atti e documenti amministrativi, effettuato da soggetti pubblici per finalità di pubblicazione e diffusione sul web;
- la determinazione del Direttore dell'Area Organizzazione e Riforma dell'Amministrazione n. 17 del 4 agosto 2014;
- la determinazione del Dirigente del Servizio Difesa del Suolo e Rischio Sismico n. 204 del 23 settembre 2014, emanata ai sensi dell'art. 45 della L.R. n. 10/2007, in ordine alle funzioni dirigenziali e all'esercizio dei poteri di spesa e di acquisizione delle entrate, ivi compresi i poteri di impegno e liquidazione di cui agli artt. 78 e ss. della L.R. n. 28/2001;

- il Decreto del Presidente della Giunta Regionale n. 443 del 31 luglio 2015;
- la D.G.R. n. 2242 del 9 dicembre 2016;
- il D.P.G.R. 10 maggio 2016, n. 304 con cui è stato adottato l'atto Modifiche ed integrazioni al Decreto del Presidente della Giunta Regionale n. 443 del 31 luglio 2015 di adozione del modello organizzativo denominato "Modello Ambidestro per l'innovazione della macchina Amministrativa regionale – MAIA";

PREMESSO che:

- con Deliberazione n. 1171 del 01.07.2019 la Giunta della Regione Puglia ha indetto, ai sensi dell'art. 68 del D. Lgs. n. 152 del 2006, la Conferenza Programmatica preordinata all'espressione del parere sul progetto di variante al Piano di Assetto Idrogeologico per l'ambito territoriale del Comune di Laterza, adottato con Decreto n. 655 del 13.11.2018 del Segretario Generale dell'Autorità di Bacino Distrettuale dell'Appennino Meridionale;
- la medesima DGR dispone che il dirigente del Servizio Difesa del Suolo, nella sua qualità di Autorità procedente, prenda atto con determinazione dirigenziale del parere della Conferenza Programmatica, costituito dal verbale della stessa, e lo trasmetta all'Autorità di Bacino Distrettuale dell'Appennino Meridionale per i successivi adempimenti di competenza;

CONSIDERATO che:

- con nota prot. n. 2744 del 03.07.2019 il Servizio Difesa del Suolo ha convocato la Conferenza Programmatica, nella data del 18.07.2019, indicando, inoltre l'indirizzo del sito web dove reperire la documentazione relativa al progetto di Piano agli Enti ed alle Amministrazioni invitate;
- nella seduta del 18.07.2019 la Conferenza Programmatica ha espresso il parere, ai sensi dell'art. 68 del D. Lgs. n. 152/2006, sul progetto di variante al Piano di Assetto Idrogeologico per l'ambito territoriale del Comune di Laterza;
- i partecipanti alla seduta hanno sottoscritto ed approvato il verbale della stessa;
- ai sensi dall'art. 14 ter comma 7 della Legge 241/90 e s.m.i "si considera acquisito l'assenso senza condizioni delle amministrazioni il cui rappresentante non abbia partecipato alle riunioni ovvero, pur partecipandovi, non abbia espresso ai sensi del comma 3 la propria posizione, ovvero abbia espresso un dissenso non motivato o riferito a questioni che non costituiscono oggetto della conferenza";
- è necessario, come previsto dalla Deliberazione della Giunta Regionale n. 1171 del 01.07.2019, prendere atto del parere della Conferenza Programmatica e trasmetterlo all'Autorità competente perché ne tenga conto in sede di adozione del Piano di Assetto Idrogeologico del territorio comunale di Laterza;

VERIFICA AI SENSI DEL D. LGS. N. 196/03

Garanzie alla riservatezza

La pubblicazione dell'atto sull'albo, salve le garanzie previste dalla legge 241/90 in tema di accesso ai documenti amministrativi, avviene nel rispetto della tutela alla riservatezza dei cittadini, secondo quanto disposto dal D. Lgs. 196/03 in materia di protezione dei dati personali, nonché dal vigente regolamento regionale n. 5/2006 per il trattamento dei dati sensibili e giudiziari.

Ai fini della pubblicità legale, l'atto destinato alla pubblicazione è redatto in modo da evitare la diffusione di dati personali identificativi non necessari ovvero il riferimento a dati sensibili.

COPERTURA FINANZIARIA AI SENSI DELLA L.R. N. 28/2001 e ss. mm. ii.

La presente determinazione non comporta implicazioni di natura finanziaria sia di entrata che di spesa e dalla stessa non deriva alcun onere a carico del Bilancio Regionale.

DETERMINA


- di prendere atto del parere favorevole espresso dalla Conferenza Programmatica, ai sensi dell'art. 68 del D. Lgs. n. 152/2006, sul progetto di variante al Piano di Assetto Idrogeologico del territorio comunale di Laterza adottato con Decreto n. 655 del 13.11.2018 del Segretario Generale dell'Autorità di Bacino Distrettuale dell'Appennino Meridionale;

- di dare atto che il predetto parere della Conferenza Programmatica è riportato nel verbale della seduta del 18.07.2019, che viene allegato alla presente determinazione per costituirne parte integrante e sostanziale;
- di trasmettere copia conforme del presente atto all'Autorità di Bacino Distrettuale dell'Appennino Meridionale – sede Puglia per i successivi adempimenti di competenza;
- di trasmettere copia del presente atto agli Enti e alle Amministrazioni invitate alla Conferenza Programmatica.

Il presente provvedimento:

- a) sarà trasmesso in copia conforme all'originale al Segretariato Generale della Giunta Regionale;
- b) adottato in unico originale, composto da n. 3 fasciate, oltre all'allegato, composto da n. 4 fasciate, per un totale di n. 7 fasciate, è depositato agli atti della Sezione Difesa del Suolo e Rischio Sismico;
- c) è immediatamente esecutivo.

il dirigente *ad interim* del Servizio
dott. Giuseppe Pastore



Si attesta che il procedimento istruttorio è stato espletato dalla sottoscritta nel rispetto delle norme vigenti e che il presente provvedimento è conforme alle risultanze dello stesso.

La sottoscritta attesta, altresì, che il presente documento è stato sottoposto a verifica per la tutela dei dati personali secondo la vigente normativa.


P.O. Pianificazione e programmazione
di interventi di difesa del suolo
ing. Monica Gai



Il presente provvedimento, al fine di assolvere esigenze di trasparenza, viene contestualmente pubblicizzato nella sezione "trasparenza" del sito internet istituzionale, banca dati del Sistema Puglia

il responsabile del Servizio
dott.ssa Francesca Teresa Stefanelli

Francesca Teresa Stefanelli





VERBALE DELLA SEDUTA DEL 18.07.2019

Conferenza Programmatica – ex art. 68 del D. Lgs. n. 152/2006 – preordinata all’espressione del parere sul progetto di variante al PAI di Laterza (TA), adottato con Decreto n. 655 del 13.11.2018 del Segretario Generale dell’Autorità di Bacino Distrettuale dell’Appennino Meridionale.

Il 18 luglio 2019, alle ore 12:00, presso la sede della Sezione Difesa del Suolo e Rischio Sismico, ha inizio la Conferenza Programmatica relativa al progetto di variante del Piano di Assetto Idrogeologico (PAI) del territorio comunale di Laterza.

Sono presenti:

- dott. geol. Luca Buzzanca, referente dell’Autorità di Bacino Distrettuale procedimento progetto di variante al PAI in argomento-assetto geomorfologico;
- ing. Rocco Bonelli, responsabile idraulico dell’area Puglia centrale dell’Autorità di Bacino Distrettuale;
- ing. Gianfranco Lopane, sindaco del Comune di Laterza;
- sig. Giovanni Caldaralo, assessore all’Urbanistica del Comune di Laterza;
- arch. Nicola Fuzio, consulente per il PUG del Comune di Laterza;
- arch. Patrizia Milano, responsabile lavori pubblici ambiente del Comune di Laterza;
- ing. Alberto Piccini, consulente tecnico del Comune di Laterza;
- dott. Giuseppe Pastore, dirigente *ad interim* del Servizio Difesa del Suolo della Regione;
- ing. Monica Gai, funzionario della Sezione Difesa del Suolo e Rischio Sismico della Regione.

Il dott. Giuseppe Pastore in qualità di responsabile del servizio Difesa del Suolo della Regione Puglia, come previsto dalla Deliberazione di Giunta Regionale n. 1171 del 01.07.2019 assume la presidenza al fine di coordinare i lavori e provvedere agli adempimenti relativi al procedimento della presente Conferenza.

Il presidente rileva l'assenza dei rappresentanti della Provincia e delle sezioni Regionali regolarmente convocate con nota prot. n. 2744 del 03.07.2019.

Il presidente introduce la riunione ricordando ai presenti la finalità della Conferenza Programmatica ovvero quella, individuata dall’art. 68 del D. Lgs. n. 152/2006, di esprimere un parere sul progetto di Piano, con particolare riferimento alla integrazione su scala provinciale e comunale dei suoi contenuti, prevedendo le necessarie prescrizioni idrogeologiche ed urbanistiche.

Ricorda altresì che il progetto di variante al PAI del territorio comunale di Laterza su cui la Conferenza deve esprimersi è stato adottato con Decreto n. 655 del 13.11.2018 del Segretario Generale dell’Autorità di Bacino Distrettuale dell’Appennino Meridionale.

Con nota prot. n. 8999 del 11.07.2019, la Sezione Risorse Idriche ha comunicato che il territorio del Comune di Laterza, interessato dalla variante del PAI, a seguito di valutazione comparativa con il vigente PTA, presenta la vincolistica “Zona a protezione speciale idrogeologica di tipo B1” e “Aree a tutela quali-quantitativa”. La nota viene allegata al presente resoconto.

I rappresentanti dell’Autorità di Bacino espongono i punti salienti dell’attività svolta e dell’istruttoria tecnica condotta al fine di addivenire all’approvazione del progetto di variante al PAI; in particolare illustrano le caratteristiche idrauliche e geomorfologiche relativamente a porzioni del territorio comunale di Laterza.



Dopo la pubblicazione del decreto di adozione del progetto di variante in esame, è pervenuta una osservazione relativamente all'assetto idraulico da parte di un di un soggetto privato, condivisa sia dall'amministrazione comunale che dall'Autorità di Bacino anche a seguito di ulteriori approfondimenti. Pertanto, il 2 luglio u.s. sono state pubblicate sul sito istituzionale dell'AdB DAM le nuove cartografie, limitatamente alla porzione di territorio oggetto dell'osservazione; non sono state ricevute ulteriori osservazioni relative alle parti oggetto di modifica.

Il presidente prende atto di quanto sopra; rileva inoltre che, ai sensi dell'art. 14 ter comma 7 della Legge 241/90 e s.m.i, si considera acquisito l'assenso senza condizioni delle amministrazioni il cui rappresentante non abbia partecipato alle riunioni.

Pertanto i presenti esprimono parere favorevole al progetto di variante al PAI in questione.

Ciò premesso e considerato, non ravvisando la presenza di ulteriori elementi su cui discutere, il presidente alle ore 13:00, dichiara la seduta conclusa e ricorda che il verbale di quest'ultima costituisce il parere della Conferenza Programmatica sul progetto di variante al PAI adottato; ricorda altresì che del medesimo parere verrà preso atto con determinazione dirigenziale del Servizio Difesa del Suolo, che verrà trasmessa all'Autorità competente per gli adempimenti conseguenti.

Il segretario verbalizzante
ing.  Monica Gai

Il presidente
dott.  Giuseppe Pastore

geol. Luca Buzzanca

ing. Rocco Bonelli

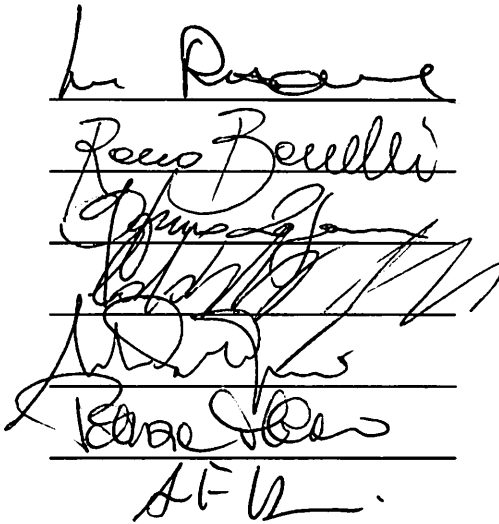
ing. Gianfranco Lopane

sig. Giovanni Caldàralo

arch. Nicola Fuzio

arch. Patrizia Milano

ing. Alberto Piccinni





AOO_075/ 8999
PROTOCOLLO USCITA

TRASMISSIONE A MEZZO FAX E
POSTA ELETTRONICA AI SENSI
DELL'ART.47 DEL D.LGS. N.82/2005

Servizio Difesa del Suolo
serviziodefesasuolo.regione@pec.rupar.puglia.it

Comune di Laterza (TA)
comunelaterza@pec.rupar.puglia.it

1.1 LUG. 2019

OGGETTO: Conferenza Programmatica (ex art. 68 del D.Lgs. 152/2006) preordinata all'espressione del parere sul progetto di variante al PAI relativamente al Comune di Laterza (TA).

Con riferimento alla richiesta di pari oggetto pervenuta e acquisita al protocollo della Sezione scrivente al n. 8804 del 09/07/2019, si evidenzia che il territorio del Comune di Laterza, interessato dalla variante al PAI, a seguito di valutazione comparativa con il vigente PTA, presenta la seguente classificazione e specifica vincolistica:

ZONA PROTEZIONE SPECIALE IDROGEOLOGICA di tipo "B1" – (Misura M.2.9 All.14 PTA)

Il Comune di cui trattasi, nell'ambito del proprio agro e più precisamente in relazione alla porzione nord contraddistinta al Catasto dai F.M. nn. 5 e 6, in continuità con i confini amministrativi di Santeramo in Colle e di Gioia del Colle, è vincolato quale "ZPSI di Tipo B1" e per tale coerenza devono essere assicurati la difesa e la ricostituzione degli equilibri idraulici ed idrogeologici, di deflusso e di ricarica.

Come previsto e prescritto nella "Relazione Generale di PTA" sussistono i seguenti divieti/misure di salvaguardia:

- a) Divieto di realizzazione di opere che comportino la modificazione del regime naturale delle acque (infiltrazione e deflusso), fatte salve le opere necessarie alla difesa del suolo e della sicurezza delle popolazioni;
- b) Divieto di spandimento delle acque di vegetazione, fanghi e compost;
- c) Divieti di cambiamenti dell'uso del suolo, fatta eccezione per l'attivazione di opportuni programmi di riconversione verso nuovi metodi di coltivazione biologica od applicando criteri selettivi di buona pratica agricola;
- d) Limitazione dell'utilizzo dei fitofarmaci e pesticidi per colture in atto;
- e) Limitazione all'apertura e all'esercizio di nuove discariche per R.S.U. non inserite nel Piano Regionale dei Rifiuti;
- f) Divieto di trasformazione dei terreni coperti da vegetazione spontanea, in particolare mediante interventi di dissodamento e scarificazione del suolo e frantumazione meccanica delle rocce calcaree.

Si rammenta altresì che è richiesto parere vincolante dell'Autorità di Gestione del PTA limitatamente alle attività di seguito riportate:

- Captazione, adduzioni idriche, derivazioni, nuovi depuratori;
- Apertura di impianti di allevamenti intensivi ed impianti di stoccaggio agricolo, così come definiti dalla normativa vigente nazionale e comunitaria.

AREE A TUTELA QUALI-QUANTITATIVA – (Misura M.2.12 All.14 PTA)

Circa il 90% del territorio comunale di Laterza corrispondente ai F.M. nn. 1, 2, (7-12), 14, (17-23), (27-36), 39, (42-47), (49-60), (63-145) è vincolato come area a tutela quali – quantitativa

Pagina 1 di 2

www.regione.puglia.it



appartenente all'Acquifero Carsico delle Murge. Il Piano di Tutela delle Acque prevede con la disciplina stabilita dall'art. 23 delle NTA (PTA) e riportate nell'allegato C6 dello stesso Piano, che in dette aree, per limitare la progressione del fenomeno di contaminazione salina dell'acquifero e preservare gli equilibri della risorsa sotterranea in sede di rilascio di nuove autorizzazioni, alla ricerca ed all'estrazione, devono essere verificate da parte dell'autorità competente le quote di attestazione dei pozzi al di sotto del livello mare, con il vincolo che le stesse non risultino, per l'ACQUIFERO CARSCICO DELLE MURGE, superiori a 25 volte il valore del carico piezometrico espresso in quota assoluta (riferita al l.m.m.).

A tali vincoli si potrà derogare nelle aree in cui la circolazione idrica si esplica in condizioni confinate al di sotto del livello mare. Di tale circostanza dovrà essere data evidenza nella relazione idrogeologica a corredo della richiesta di autorizzazione.

Le depressioni dinamiche del carico piezometrico assoluto dovranno risultare, per l'acquifero carsico delle Murge, superiore al 60% del valore dello stesso carico. Le caratteristiche qualitative delle acque devono risultare compatibili con la struttura e tessitura dei terreni nonché delle colture da irrigare; in particolare i valori del contenuto salino (Residuo fisso a 180°C) e la concentrazione dello ione cloro (espresso in mg/l di Cl-) delle acque emunte, devono risultare inferiori a 1 g/l per l'acquifero carsico delle Murge (art.53 delle NTA del Vigente PTA).

Dati relativi all'approvvigionamento delle acque potabili e trattamento dei reflui:

Il Comune di Laterza (TA) afferisce all'omonimo agglomerato contraddistinto dal codice 1607300901 dotato di impianto di depurazione delle acque reflue, con una potenzialità attuale di **18.078 A.E.** (come da D.D. n. 58 del 28 Marzo 2019 del Dirigente della Sezione Risorse Idriche, recante autorizzazione definitiva allo scarico della durata di 4 anni con scadenza nel 2023) ed un carico generato pari a **18.078 A.E.**

Il Responsabile del Procedimento
Arch. Dario Demarco

Il Responsabile della P.O.
"Gestione e Tutela delle Risorse Idriche"
Michele Colucci

Il Dirigente della Sezione
Ing. Andrea Zotti